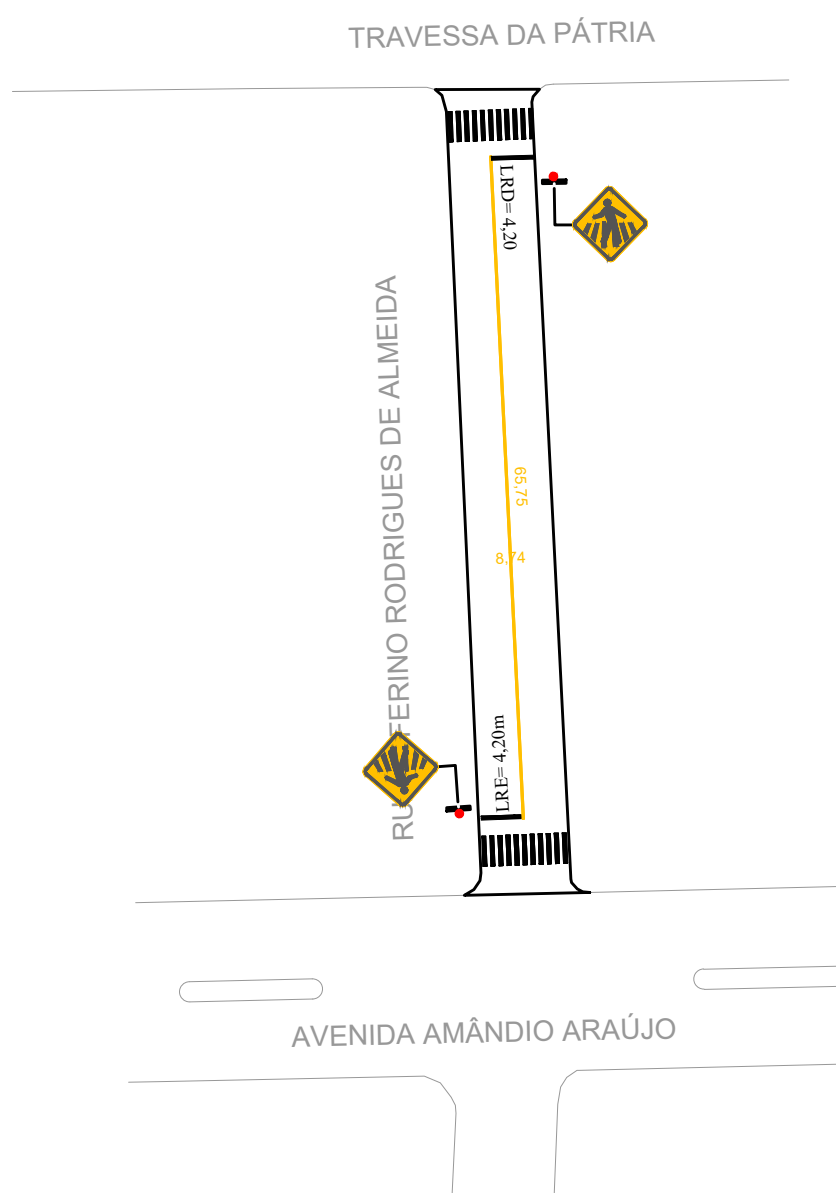


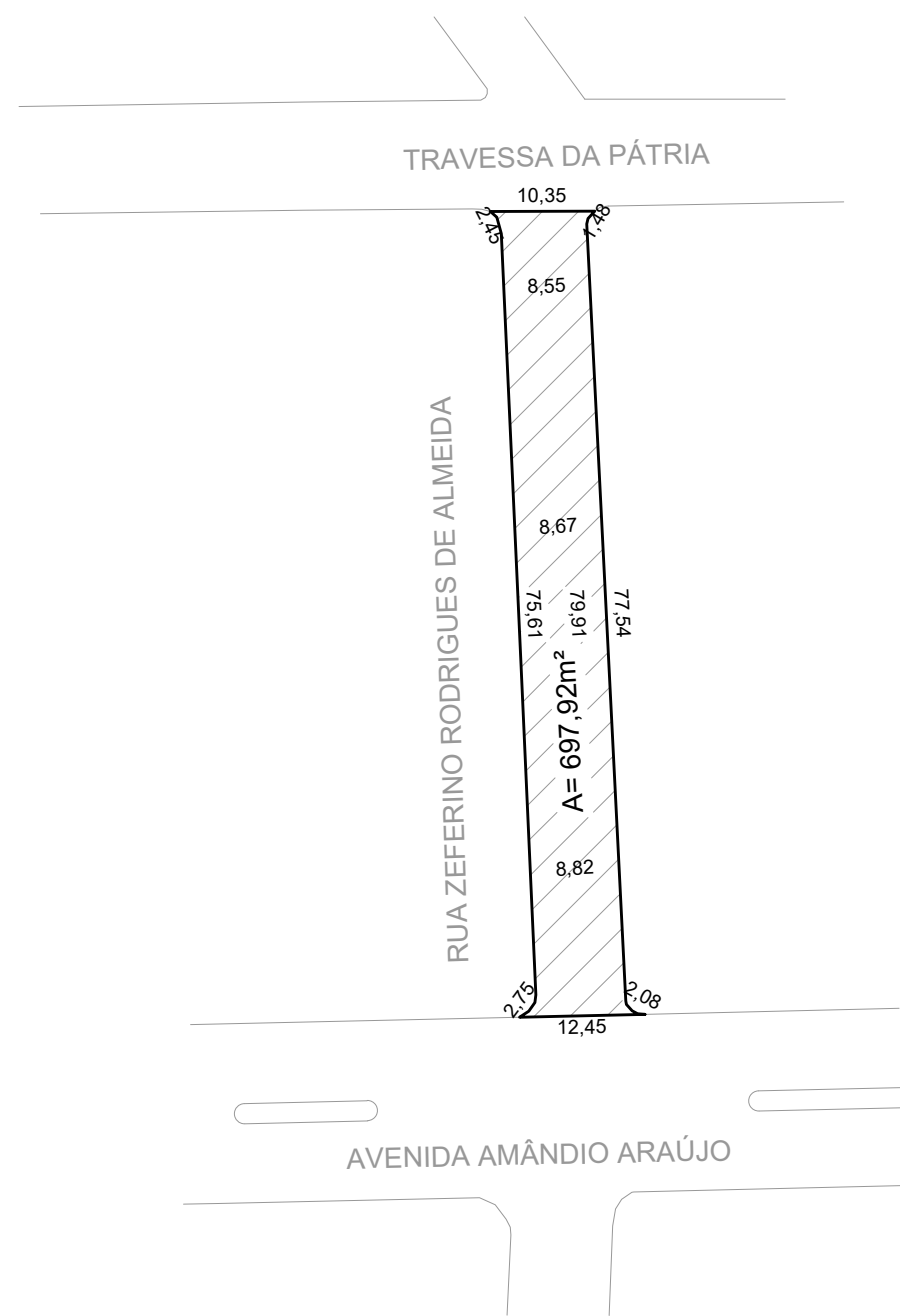
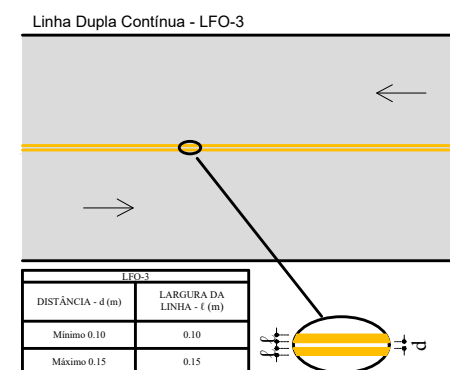
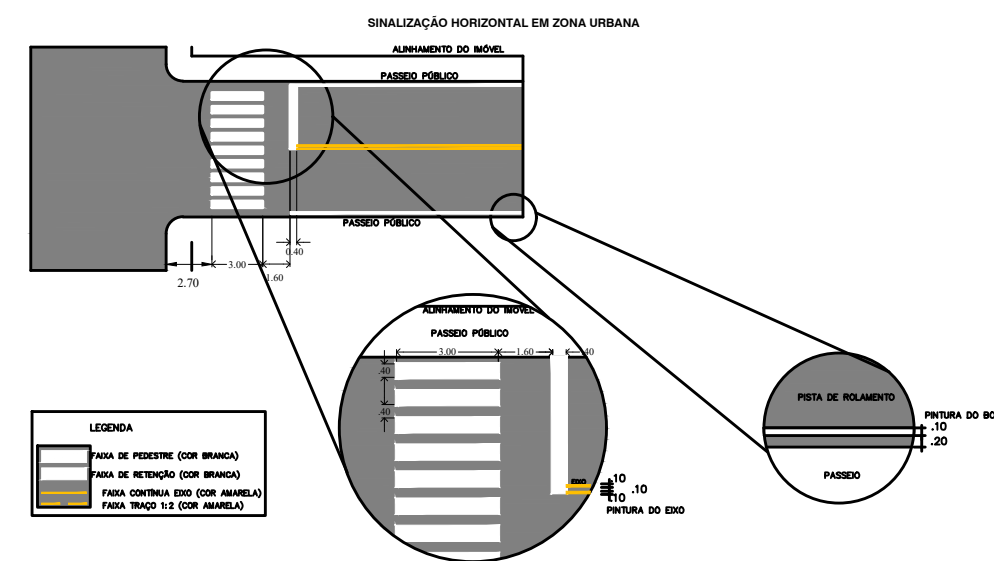
LEVANTAMENTO PLANIALTIMÉTRICO



PROJETO SINALIZAÇÃO - RUA ZEFERINO RODRIGUES DE ALMEIDA

ITEM	QUANTIDADE	EXTENSÃO DO SUPORTE	EXTENSÃO TOTAL DO SUPORTE	EXTENSÃO SUPORTE MADEIRA	ÁREA UNITÁRIA	ÁREA TOTAL
PINTURA LFO-2 (FAIXA SIMPLES NO EIXO CADÊNCIA 1:3)	65,75	0,10				6.58
TOTAL - PINTURA NORMAL						6.58
PINTURA LRE (FAIXA DE RETENÇÃO)	8,40	0,40				3.36
PINTURA FTP (FAIXA DE PEDESTRES)	66,00	0,40				26.40
TOTAL - PINTURA ESPECIAL						29.76

ITEM	QUANTIDADE	EXTENSÃO DO SUPORTE	EXTENSÃO TOTAL DO SUPORTE	EXTENSÃO SUPORTE MADEIRA	ÁREA UNITÁRIA	ÁREA TOTAL
Placa de Advertência 50x50cm	2.00	3.70	7.40		0.25	0.50
TOTAIS	2.00	0.00	7.40	0.00	0.00	0.50

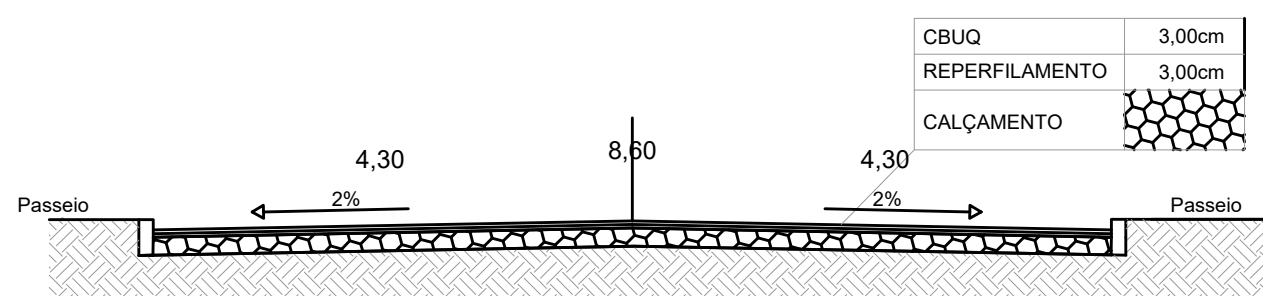


PROJETO GEOMÉTRICO - RUA ZEFERINO RODRIGUES DE ALMEIDA

SERVIÇOS	VOLUME (m³)
CAMADA DE REPERFILAMENTO e=3,00cm	20,94
CAMADA DE CAPEAMENTO e=3,00cm	20,94

	ÁREA (m²)	COMPRIMENTO (m)	LARG. MÉDIA (m)
RUA ZEFERINO RODRIGUES DE ALMEIDA	697,92	79,91	8,60

Obs.: a largura é média pois foi efetuada medição de todos os meio-fios existentes.  
A área foi obtida através de medida em planta de um bloco formado pelas medidas exatas das ruas e seus encontros com outras.



SEÇÃO TRANSVERSAL TIPO - RUA ZEFERINO RODRIGUES DE ALMEIDA  
ESC.: 1/50

<b>PREFEITURA MUNICIPAL DE CONSTANTINA</b> AV. JOÃO MAFESSONI, Nº 483 - CONSTANTINA/RS Fone: 54 33363 8100		Engª Civil Renata Cenci Signor CREA-RS 093177
OBRA:	CAPEAMENTO ASFÁLTICO	ESCALA: Indicada
LOCALIZAÇÃO:	RUA ZEFERINO RODRIGUES DE ALMEIDA, BAIRRO DAS LARANJEIRAS, CONSTANTINA/RS	DESENHO:
ASSINATURAS:		DATA: JULHO/202
		ÁREA:
	PREFEITO MUNICIPAL	RESPONSÁVEL TÉCNICO
CAPEAMENTO ASFÁLTICO RUA ZEFERINO RODR. DE ALMEIDA PROJETO GEOMÉTRICO, PLANIALTIMÉTRICO E SINALIZAÇÃO		01/0