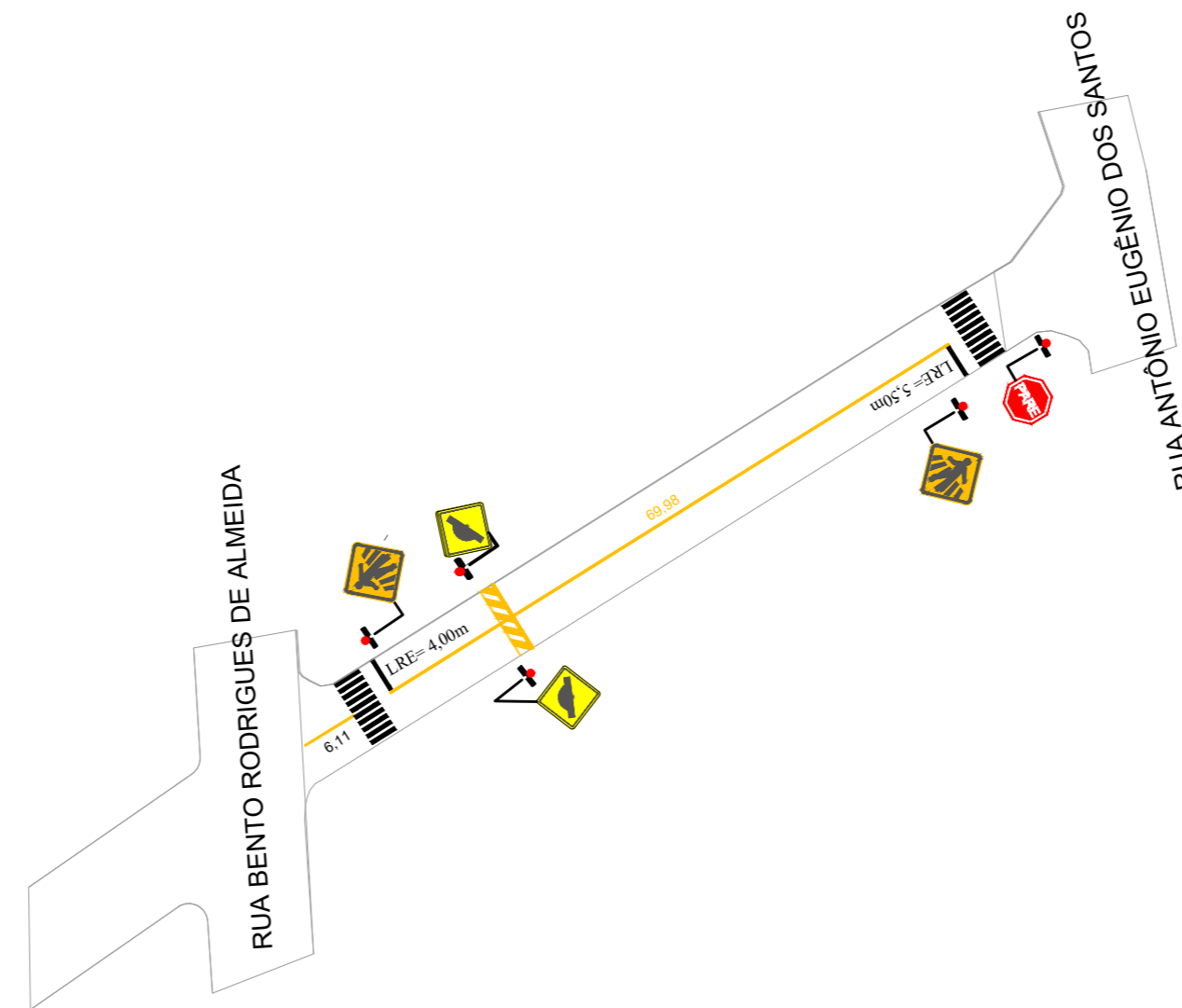


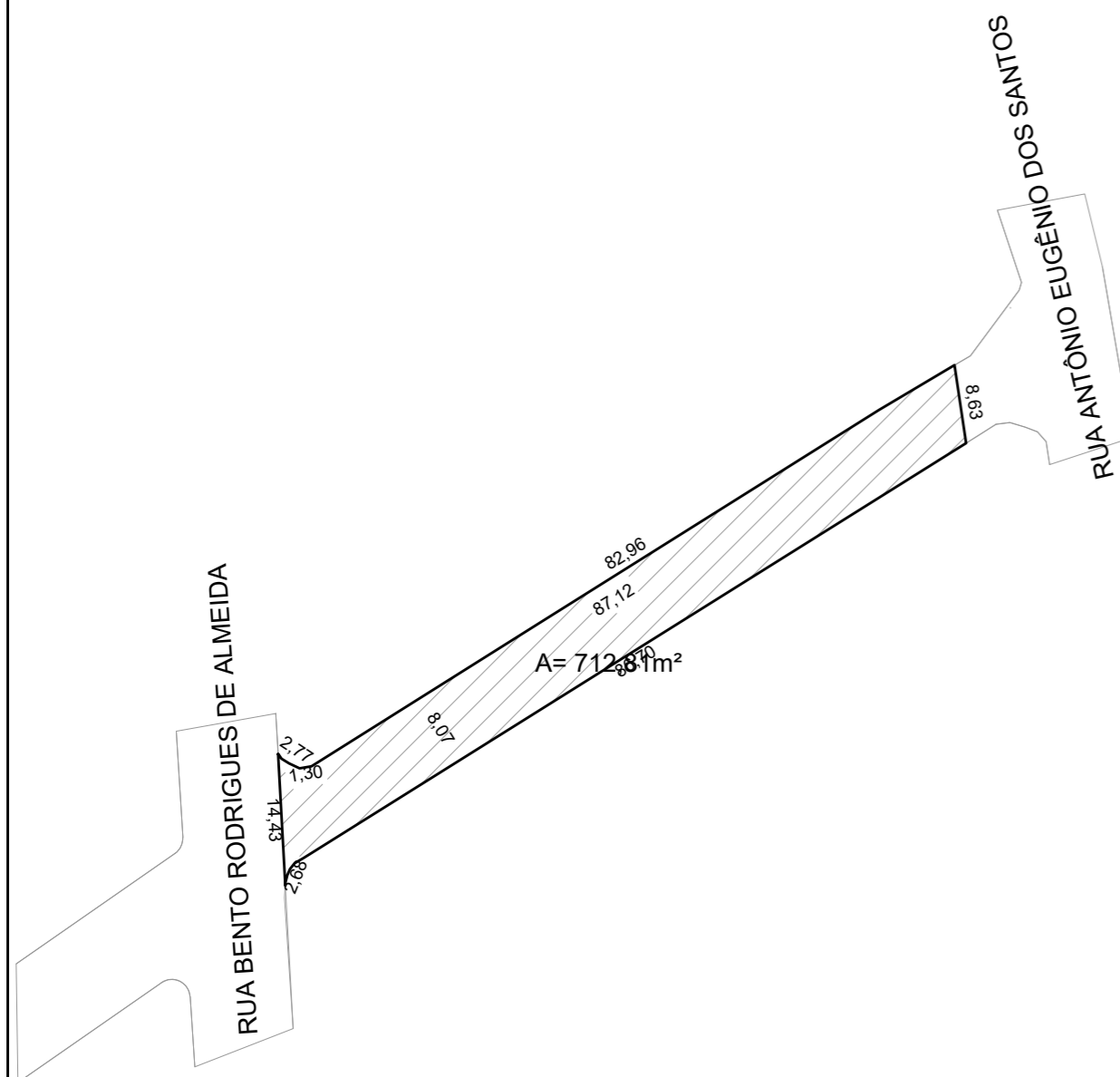
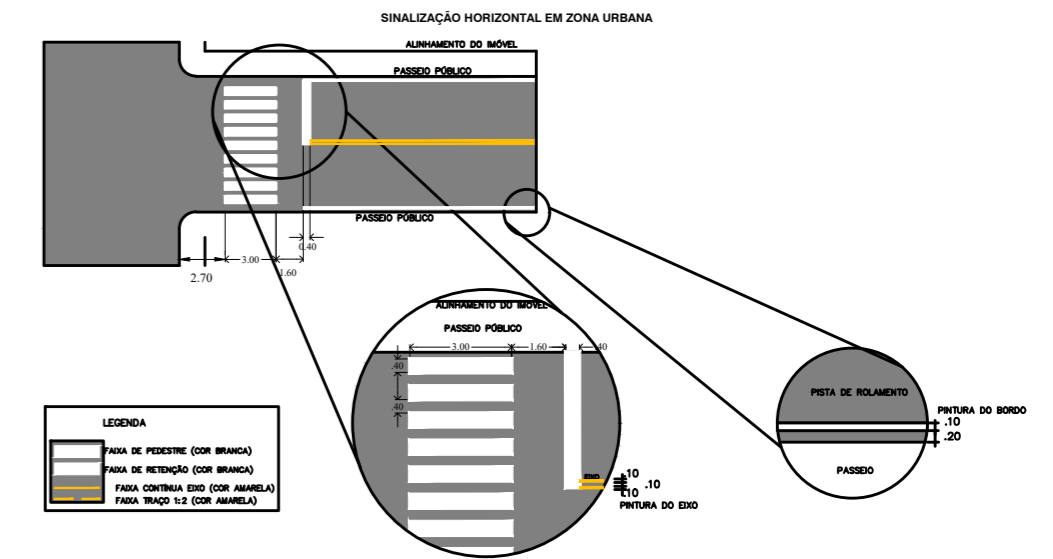
LEVANTAMENTO PLANIALTIMÉTRICO



PROJETO SINALIZAÇÃO - RUA CANTÍDIO RODRIGUES DE ALMEIDA

SERVIÇOS	EXTENSÃO	LARGURA	ÁREA
PINTURA LFO-2 (FAIXA SIMPLES NO EIXO CADÊNCIA 1:3)	75,79	0,10	7.58
TOTAL - PINTURA NORMAL			
PINTURA LRE (FAIXA DE RETENÇÃO)	8,00	0,40	3.20
PINTURA FTP (FAIXA DE PEDESTRES)	60,00	0,40	24.00
PINTURA DE FAIXA PARA LOMBADA	11,00	0,40	4.40
TOTAL - PINTURA ESPECIAL			
			31.60

ITEM	QUANTIDADE	EXTENSÃO DO SUPORTE	EXTENSÃO TOTAL DO SUPORTE	EXTENSÃO SUPORTE MADEIRA	ÁREA UNITÁRIA	ÁREA TOTAL
Placa de Advertência 50x50cm	3.00	3.70	11.10		0.25	0.75
Placa de PARE lado 25 cm	1.00	3.60	3.60		0.30	0.30
TOTALS		4.00	0.00	14.70	0.00	1.05

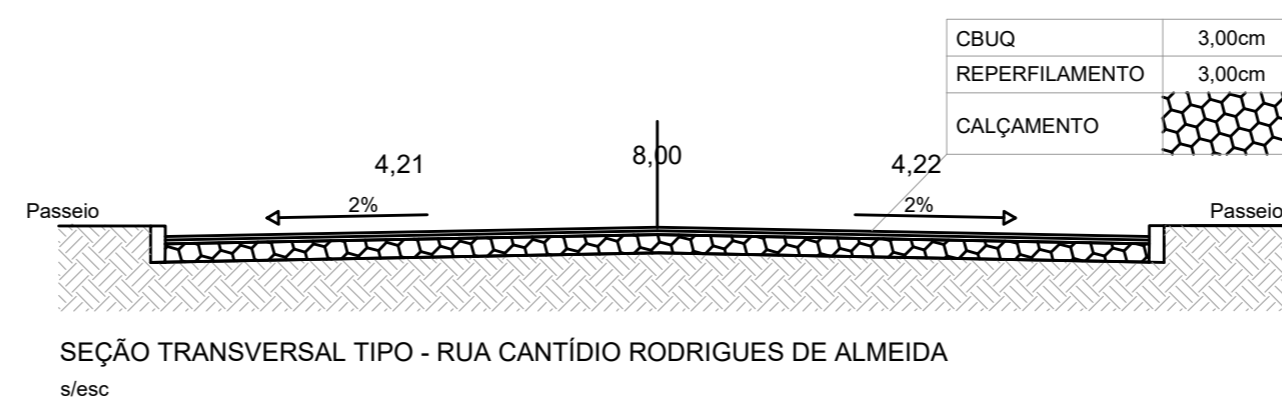
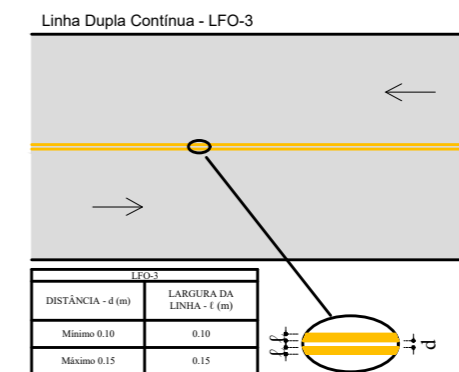


PROJETO GEOMÉTRICO - RUA CANTÍDIO RODRIGUES DE ALMEIDA
A= 712,81m²
esc.: 1/750

SERVIÇOS	VOLUME (m³)
CAMADA DE REPERFILAMENTO e=3,00cm	21,38
CAMADA DE CAPEAMENTO e=3,00cm	21,38
LOMBADA	0,12

	ÁREA (m²)	COMPRIMENTO (m)	LARG. MÉDIA (m)
RUA CANTÍDIO RODRIGUES DE ALMEIDA	712,81	87,12	8,00

Obs.: a largura é média pois foi efetuada medição de todos os meio-fios existentes.
A área foi obtida através de medida em planta de um bloco formado pelas medidas exatas das ruas e seus encontros com outras.



SEÇÃO TRANSVERSAL TIPO - RUA CANTÍDIO RODRIGUES DE ALMEIDA
s/esc

PREFEITURA MUNICIPAL DE CONSTANTINA AV. JOÃO MAFESSONI, Nº 483 - CONSTANTINA/RS Fone: 54 33363 8100		Engº Civil Renata Cenci Signor CREA-RS 093177
OBRA:	CAPEAMENTO ASFÁLTICO	ESCALA: Indicada
LOCALIZAÇÃO:	RUA CANTÍDIO RODRIGUES DE ALMEIDA, BAIRRO DAS LARANJEIRAS, CONSTANTINA/RS	DESENHO:
ASSINATURAS:		DATA: JULHO/202
	PREFEITO MUNICIPAL	ÁREA:
	RESPONSÁVEL TÉCNICO	
CAPEAMENTO ASFÁLTICO RUA CANTÍDIO RODR. DE ALMEIDA PROJETO GEOMÉTRICO, PLANIALTIMÉTRICO E SINALIZAÇÃO		01/0'